51

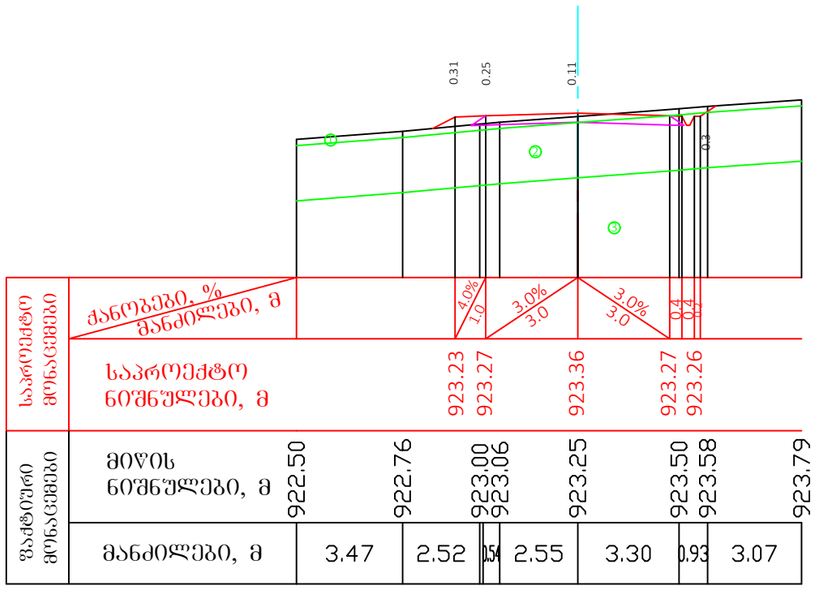

საპროექტო მონაცემები	ქანობები, % / მანძილები, მ
	საპროექტო ნიშნულები, მ: 923.23, 923.27, 923.36, 923.27, 923.26
ფაქტიური მონაცემები	მიწის ნიშნულები, მ: 922.50, 922.76, 923.00, 923.06, 923.25, 923.50, 923.58, 923.79
	მანძილები, მ: 3.47, 2.52, 0.54, 2.55, 3.30, 0.93, 3.07

ПК 5+00.00

52

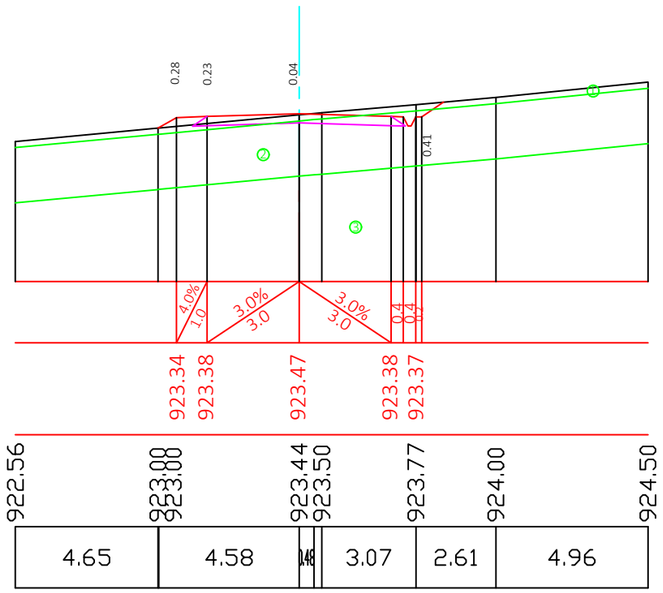

	923.34, 923.38, 923.47, 923.38, 923.37
	922.56, 923.00, 923.00, 923.44, 923.50, 923.77, 924.00, 924.50
	4.65, 4.58, 0.48, 3.07, 2.61, 4.96

ПК 5+10.00

53

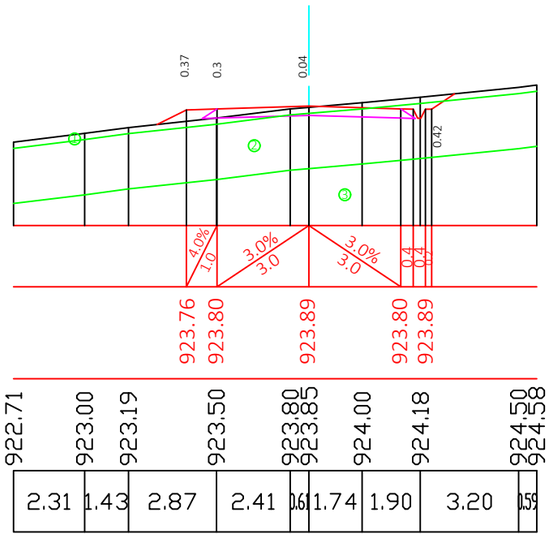

	923.76, 923.80, 923.89, 923.80, 923.89
	922.71, 923.00, 923.19, 923.50, 923.80, 923.85, 924.00, 924.18, 924.50, 924.58
	2.31, 1.43, 2.87, 2.41, 0.61, 1.74, 1.90, 3.20, 0.59

ПК 5+20.00

54

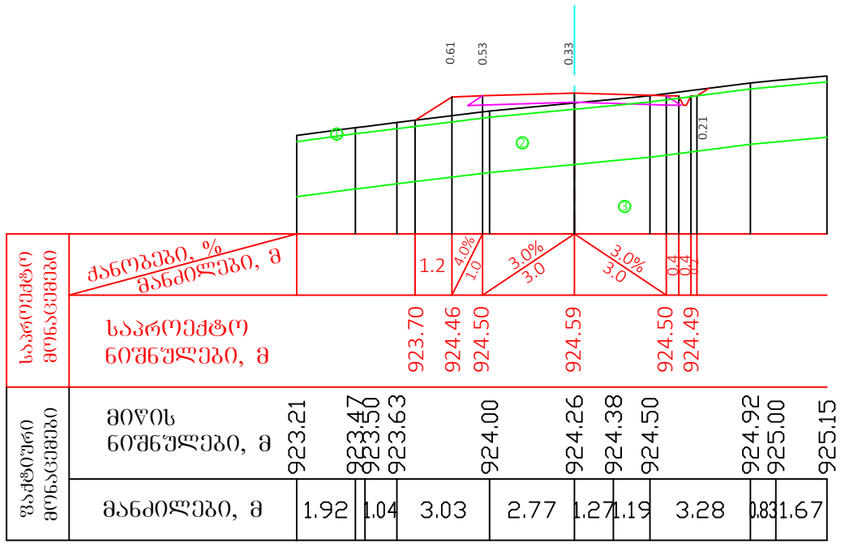

საპროექტო მონაცემები	ქანობები, % / მანძილები, მ
	საპროექტო ნიშნულები, მ: 923.70, 924.46, 924.50, 924.59, 924.50, 924.49
ფაქტიური მონაცემები	მიწის ნიშნულები, მ: 923.21, 923.47, 923.50, 923.63, 924.00, 924.26, 924.38, 924.50, 924.92, 925.00, 925.15
	მანძილები, მ: 1.92, 1.04, 3.03, 2.77, 1.27, 1.19, 3.28, 0.83, 1.67

ПК 5+30.00

55

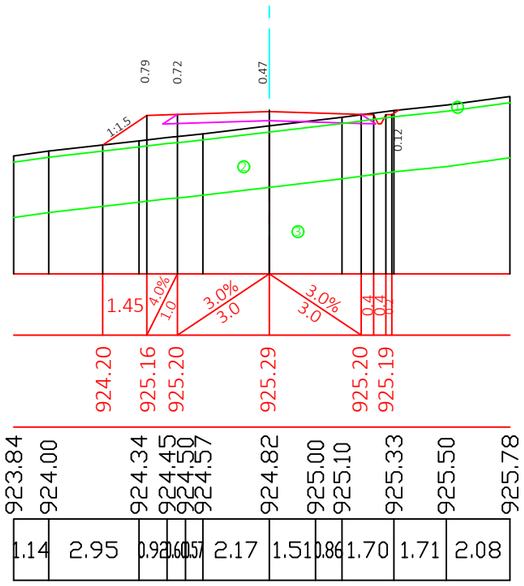

	924.20, 925.16, 925.20, 925.29, 925.20, 925.19
	923.84, 924.00, 924.34, 924.45, 924.50, 924.57, 924.82, 925.00, 925.10, 925.33, 925.50, 925.78
	1.14, 2.95, 0.92, 0.60, 0.57, 2.17, 1.51, 0.86, 1.70, 1.71, 2.08

ПК 5+40.00

56

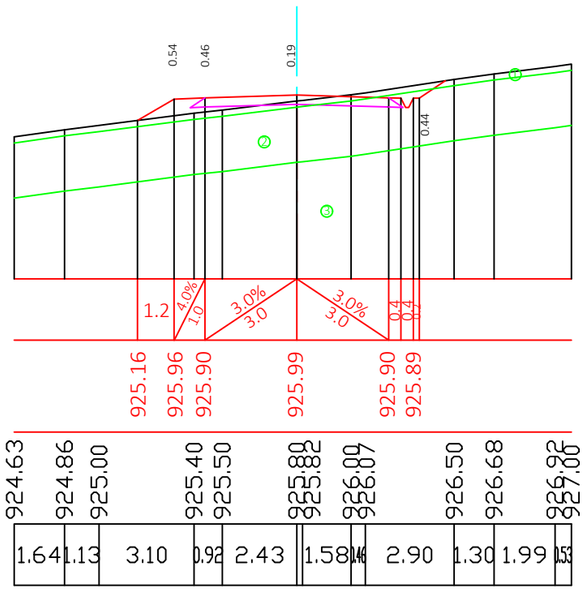

	925.16, 925.96, 925.90, 925.99, 925.90, 925.89
	924.63, 924.86, 925.00, 925.40, 925.50, 925.80, 925.82, 926.00, 926.07, 926.50, 926.68, 926.92, 927.00
	1.64, 1.13, 3.10, 0.92, 2.43, 1.58, 0.46, 2.90, 1.30, 1.99, 0.53

ПК 5+50.00

შპს "გეოლოგსერვისი"			დედოფლისწყაროს კირქვის საბადოს ჩრდილოეთის ფერდზე საკარიერო გზის პროექტი ლიცენზირებულ ფართობში				A3	2023
ინჟინერი		გ. კელეპტრიშვილი	განივი ჭრილები №№ 51, 52, 53, 54, 55, 56	მასშტ 1:200	ფურცლ.	14	ფურცლ.	23